



Umgestaltung der Klingenbachanlage - Dokumentation zur Bürgerbeteiligung am 9. Mai 2025

STUTTGART



Bundesministerium
für Wohnen, Stadtentwicklung
und Bauwesen



STÄDTEBAU-
FÖRDERUNG

von Bund, Ländern und
Gemeinden



Baden-Württemberg
Ministerium für Landesentwicklung
und Wohnen

STATIONEN

Gaisburg „Stuttgart 32“

1. Auswertung Station 3: Wegeverbindungen, Grün- und Freiflächen
2. Auswertung Station 4: Hanglage
3. Auswertung Station 5: Biergarten und Brunnenanlage
4. Zusammenfassung

**Beteiligung
Klingenbachanlage**

 **GABLENBERG**
SOZIALE STADT 

Wo?
Obere Klingenbachanlage, Boulebahn

Was?
Die Klingenbachanlage wird umgestaltet.
Kommen Sie vorbei! An mehreren Stationen gibt's Infos, Mitmach-Aktionen und Platz für Ihre Ideen und Wünsche.
Um 16 Uhr findet ein Parkspaziergang mit dem Bezirksvorsteher S-Ost statt, Treffpunkt ist an der Boulebahn.

**FREITAG
09. MAI 2025
15 - 19 UHR**

Ein Park für alle –
mit Ideen von allen.

   **STUTTGART**  **WEEBER+PARTNER**

Stempelkarte



**SAMMELN SIE ALLE
STEMPEL UND HOLEN
SIE SICH IHRE
BELOHNUNG AB!** 

Station 3: Wegeverbindungen, Frei- und Grünflächen

Bei dieser Station drehte sich alles um die aktuelle Nutzung der Wege, Grünflächen und Freiräume. Die Teilnehmenden konnten angeben, welche Wegeverbindungen ihnen besonders wichtig waren und wo aus ihrer Sicht noch Verbindungen fehlten.

Im ersten Teil füllten sie einen Fragebogen mit fünf Auswahlfragen zur gegenwärtigen Parknutzung aus. Auf der Rückseite des Bogens trugen die Bürgerinnen und Bürger ihre gewünschten Wegeverbindungen direkt in einen Plan ein und ergänzten passende Einrichtungen wie Sitzgelegenheiten, Spielplätze oder Fahrradständer. Dabei nutzten sie verschiedene Farben, um unterschiedliche Aktivitäten und Funktionen zu kennzeichnen. Für die Auswertung wurde ein kurzer, anonymisierter Steckbrief mit Angaben zu Alter und Geschlecht ausgefüllt.



Bildquelle: die STEG



Bildquelle: die STEG

Station 3

UMFRAGE ZUR KLINGENBACHANLAGE FREIFLÄCHE, GRÜN- UND WEGEVERBINDUNG

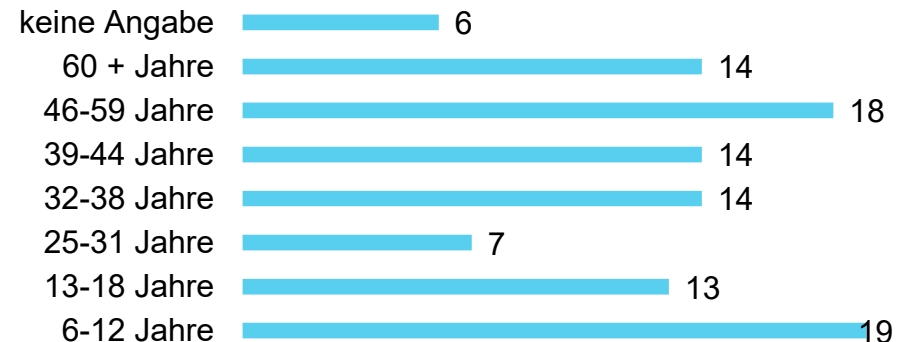
1. Wie bewerten Sie den aktuellen Zustand und Verlauf der Wegeverbindungen in Bezug auf Zugänglichkeiten, Sicherheit und Benutzerfreundlichkeit?
bitte ankreuzen:
sehr schlecht ① ② ③ ④ ⑤ sehr gut
2. Wie schätzen Sie den aktuellen Zustand der Frei- und Grünflächen in Bezug auf Pflege, Nutzungsmöglichkeiten und Attraktivität ein?
bitte ankreuzen:
sehr schlecht ① ② ③ ④ ⑤ sehr gut
3. Wie bewerten Sie das Angebot an Aufenthaltsmöglichkeiten?
z. B. Sitzgelegenheiten, Ruhebereiche, Spiel- und Freizeitflächen, etc.
bitte ankreuzen:
sehr schlecht ① ② ③ ④ ⑤ sehr gut
4. Unter der Parkanlage fließt der Klingenbach. Wie bedeutend finden Sie die Freilegung des Bachlaufes im Rahmen der Umgestaltung?
bitte ankreuzen:
weniger wichtig ① ② ③ ④ ⑤ wichtig
5. Wie und mit was bewegen Sie sich fort?
z. B. Zu Fuß, Rad, E-Scooter, Rollstuhl, mit Kinderwagen, etc.



An dieser Station wurden insgesamt **105 ausgefüllte Umfragebögen** zur aktuellen Situation der Klingenbachanlage mit Fokus auf Freiflächen, Grünflächen und Wegeverbindungen abgegeben.

Alter

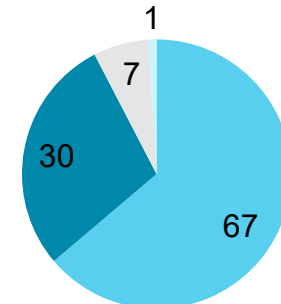
n=105



Geschlecht

n=105

- weiblich
- männlich
- keine Angabe
- divers

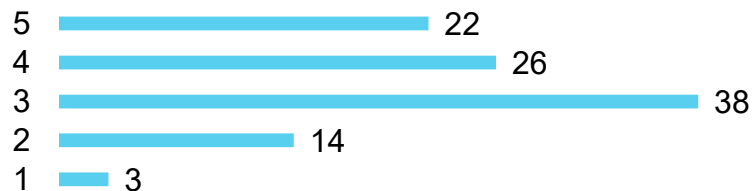


Station 3: Wegeverbindungen, Frei- und Grünflächen

Frage 1: Wie bewerten Sie den aktuellen Zustand und Verlauf der Wegeverbindungen in Bezug auf Zugänglichkeiten, Sicherheit und Benutzerfreundlichkeit? (1= sehr schlecht; 5= sehr gut, n=104)

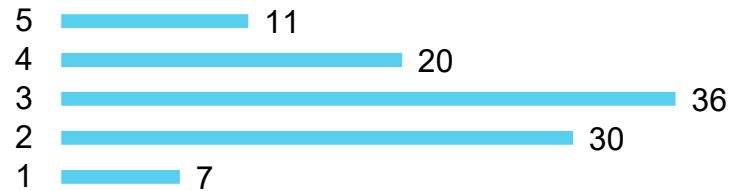


Frage 2: Wie schätzen Sie den aktuellen Zustand der Frei- und Grünflächen in Bezug auf Pflege, Nutzungsmöglichkeiten und Attraktivität ein? (1= sehr schlecht; 5= sehr gut, n=103)

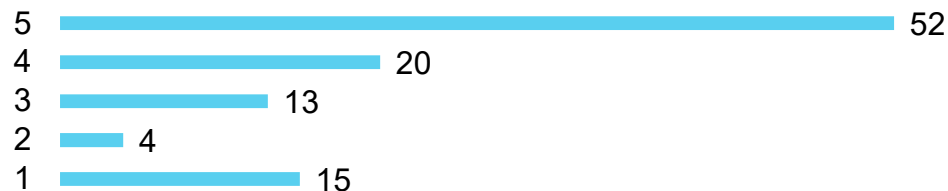


Station 3: Wegeverbindungen, Frei- und Grünflächen

Frage 3: Wie bewerten Sie das Angebot an Aufenthaltsmöglichkeiten? z.B. Sitzgelegenheiten, Ruhebereiche, Spiel- und Freizeitflächen, etc. (1= sehr schlecht; 5= sehr gut, n=104)



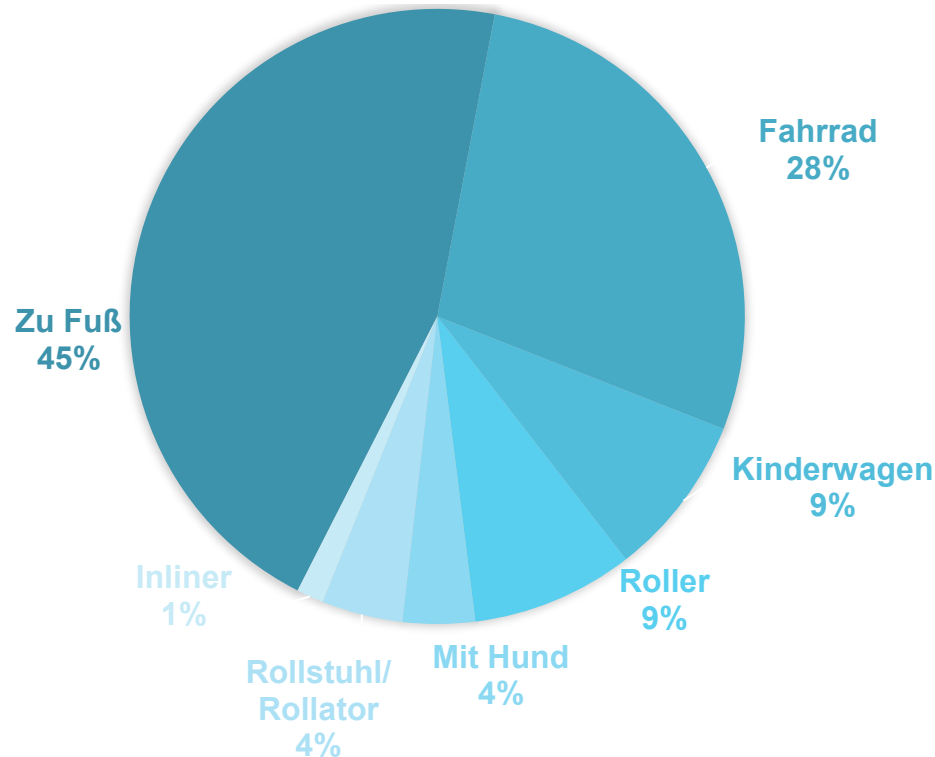
Frage 4: Unter der Parkanlage fließt der Klingenbach. Wie bedeutend finden Sie die Freilegung des Bachlaufes im Rahmen der Umgestaltung? (1= weniger wichtig; 5= wichtig, n=104)





Station 3: Wegeverbindungen, Frei- und Grünflächen

Frage 5: Wie und mit was bewegen Sie sich fort? z.B. Zu Fuß, Rad, E-Scooter, Rollstuhl, mit Kinderwagen, etc., n=100



Station 3: Wegeverbindungen, Frei- und Grünflächen

Anmerkungen, Ausgewählte Zitate:

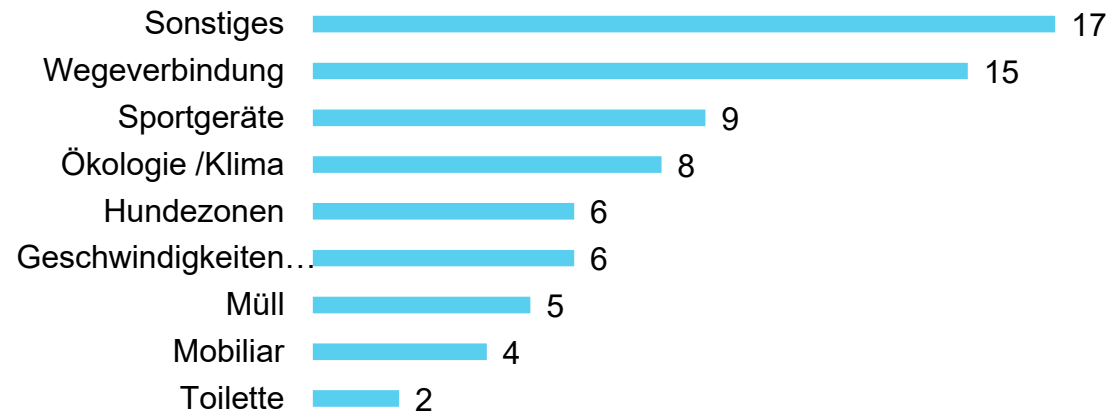
(insgesamt 72 weitere Anmerkungen)

„Sowohl mit Rad als auch zu Fuß ist es stressig & gefährlich, dass es keine Trennung gibt. (...) Vor allem im Bereich des Spielplatzes. Vielleicht auch nur einen breiteren Weg mit farbiger Markierung.“

„(...) Generell bin ich gegen Maßnahmen, die den Grün- und Aufenthaltsbereich verkleinern.“

Insgesamt sind es 72 freie Anmerkungen, die bei der Umfrage zu Wegeverbindungen, Frei- und Grünflächen kommentiert wurden.

Diese sind folgenden Kategorien zuzuordnen:



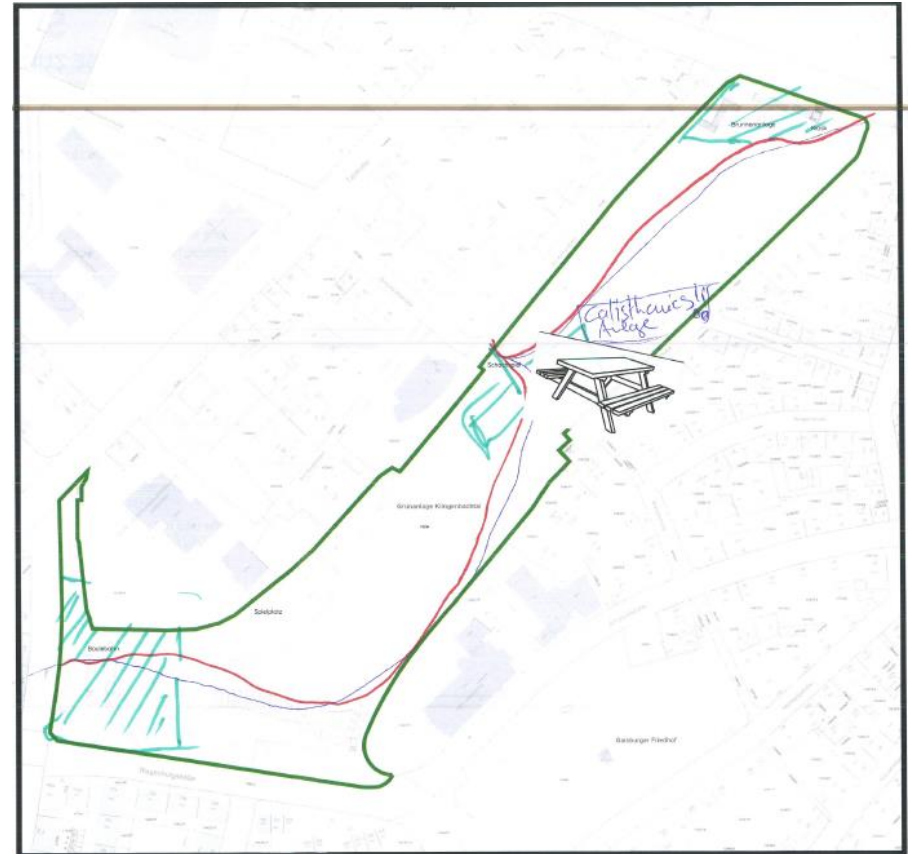
Station 3: Wegeverbindungen, Frei- und Grünflächen

Auf der Rückseite des Fragebogens lag der Fokus auf der Analyse der Wünsche bezüglich der Wegeführung, sowie der Nutzung der Frei- und Grünflächen innerhalb der Klingenbachanlage. Ziel war es herauszufinden, inwiefern sich die Besuchenden neue Wege, Aufenthaltsbereiche und Spazier-Routen wünschen oder ob diese bereits vorhanden sind.

Im Rahmen der Auswertung wurden die eingezeichneten Wegeführungen und Aufenthaltsbereiche überlagert.



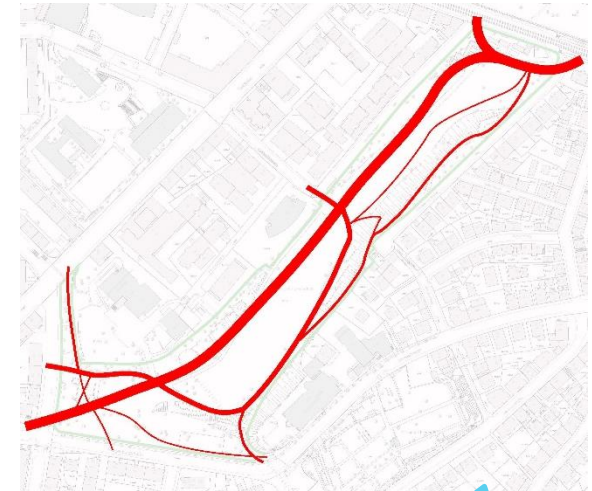
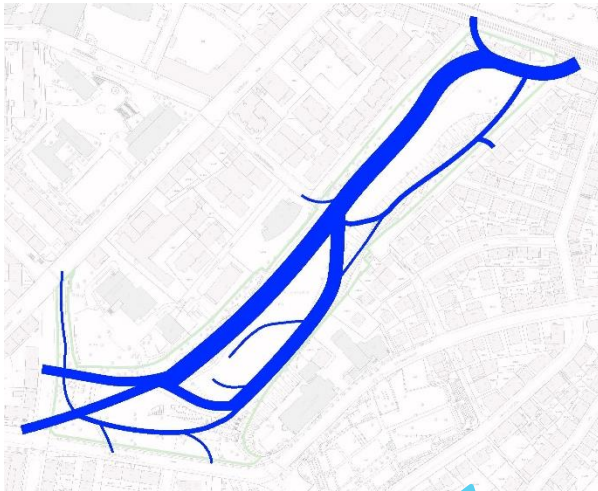
Bildquelle: Stadt Stuttgart, Alessandro D'Agostino



Auszug eines ausgefüllten Fragebogens

Station 3: Wegeverbindungen, Frei- und Grünflächen

Auswertung durch Überlagerung der Fragebögen



26 Auswertungen
Blau = Spaziergang

Die Besucherinnen und Besucher wünschen sich für Ihren Spaziergang eine direkte Wegeverbindung und einen Weg über die Hanglage zwischen Schachbrett und Spielplatz. Die meisten Wegeführungen existieren bereits.

21 Auswertungen
Grün = Aufenthaltsbereiche

Gewünscht wird Aufenthalt auf den großen Wiesen, an der Pergola, im Biergarten und an der Boulebahn.

15 Auswertungen
Rot = direkte Wegeführung

Die direkte Wegeverbindung durch den Park wünschen sich Besucherinnen und Besucher am häufigsten. Diese existiert bereits.

Station 3: Wegeverbindungen, Frei- und Grünflächen

Im zweiten Teil der Station hatten die Bürgerinnen und Bürger die Möglichkeit, ihre aktuell genutzten Wegeverbindungen direkt auf einem großformatigen Lageplan der Klingenbachanlage einzuzeichnen. Ziel war es, auf Basis der gesammelten Daten eine sogenannte „Heat-Map“ zu erstellen, welche die am häufigsten genutzten Wege sichtbar macht.

Ein besonderer Fokus lag dabei auf den Ein- und Ausgängen der Parkanlage, um besser nachvollziehen zu können, wie die Klingenbachanlage erschlossen und durchquert wird.



Bildquelle: die STEG

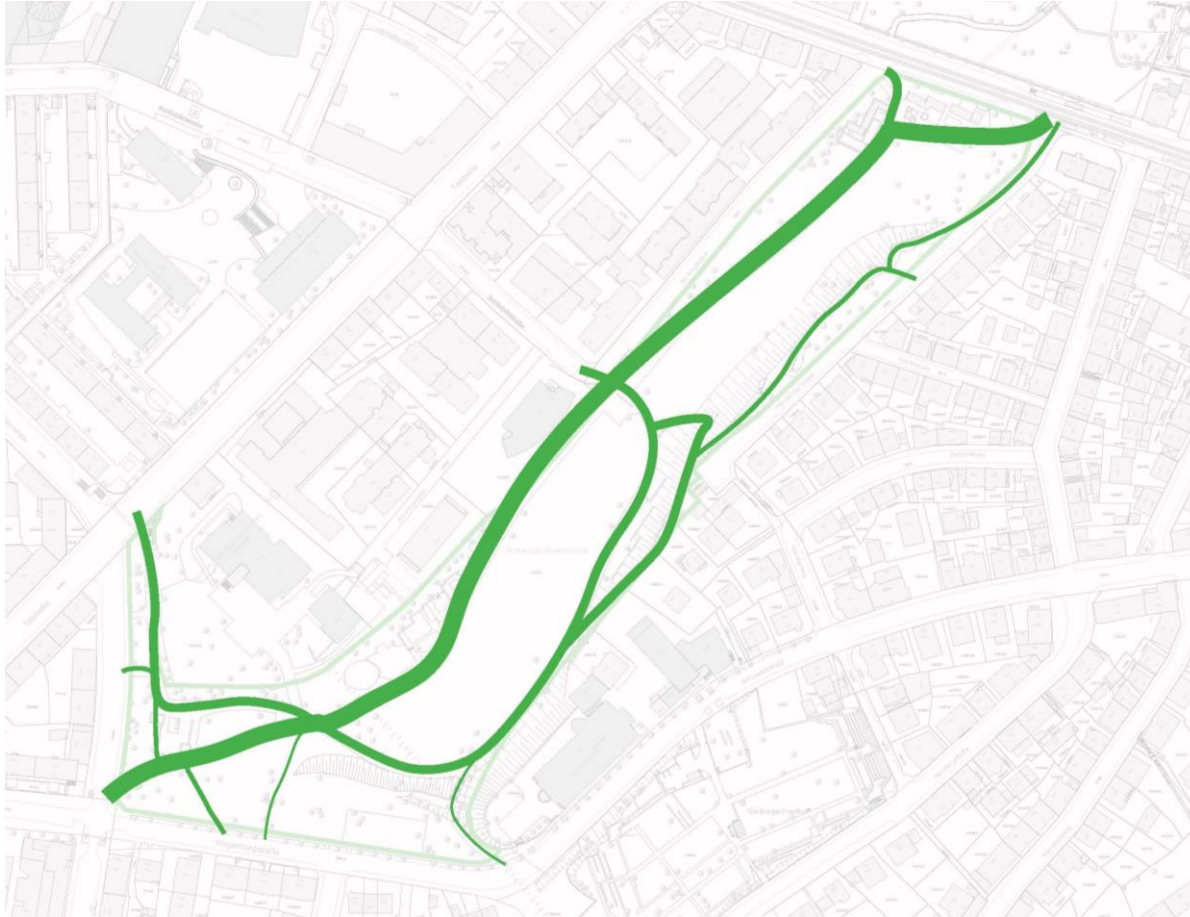


Bildquelle: die STEG



Bildquelle: Stadt Stuttgart, Alessandro D'Agostino

Station 3: Wegeverbindungen, Frei- und Grünflächen



Hauptverkehrsachse:

Unterer Weg, vorbei am Spielplatz, Schachbrett bis zur Pergola

Nebenweg:

Oberer Weg – ebenfalls genutzt, aber weniger stark frequentiert

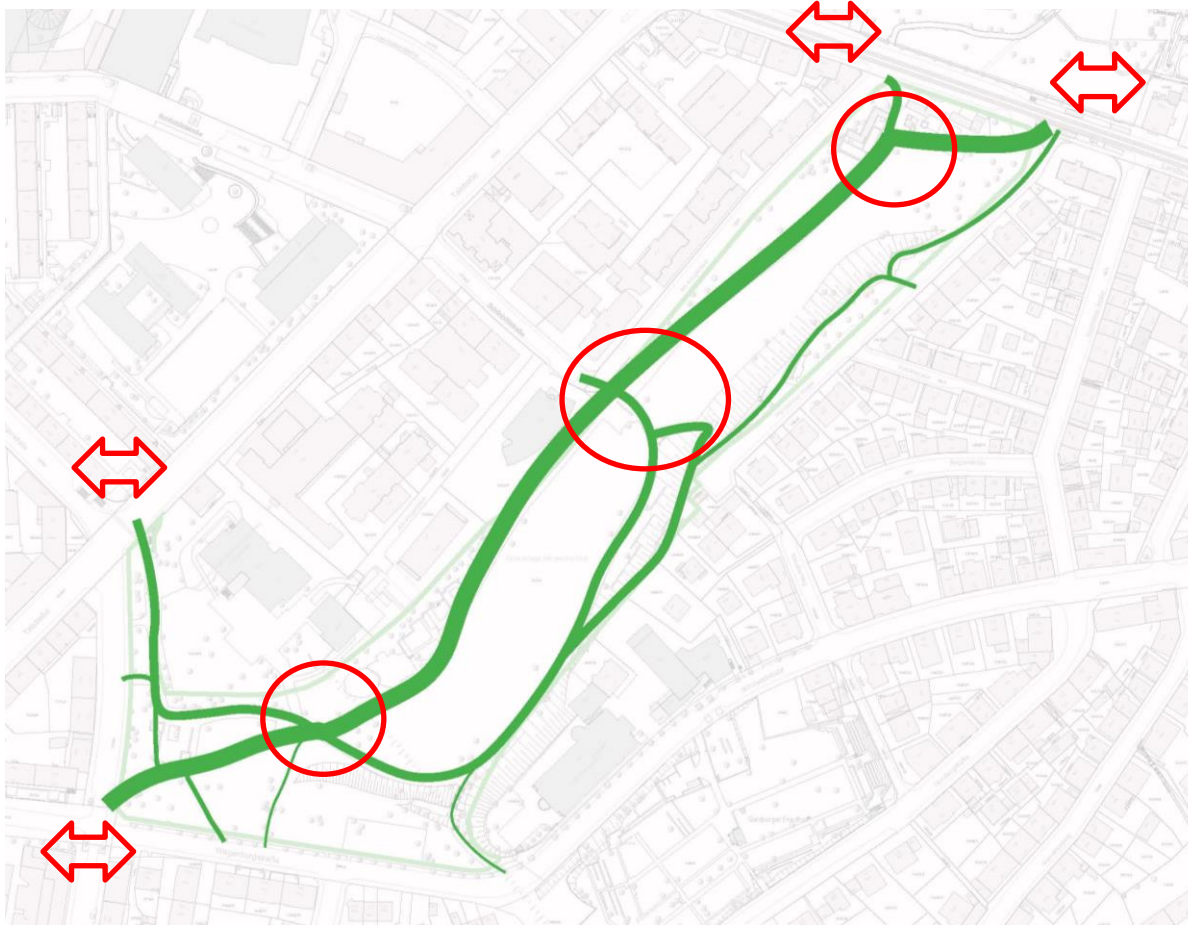
Zentrale Querungspunkte:

Bouleplatz, höhe Spielplatz, Schachbrett und Brunnenanlage

Wichtige Aus- und Eingänge:

Richtung Ostendplatz, an der Boulebahn, am Schachbrett und am Biergarten

Station 3: Wegeverbindungen, Frei- und Grünflächen



Hauptverkehrsachse:

Unterer Weg, vorbei am Spielplatz, Schachbrett bis zur Pergola

Nebenweg:

Oberer Weg – ebenfalls genutzt, aber weniger stark frequentiert

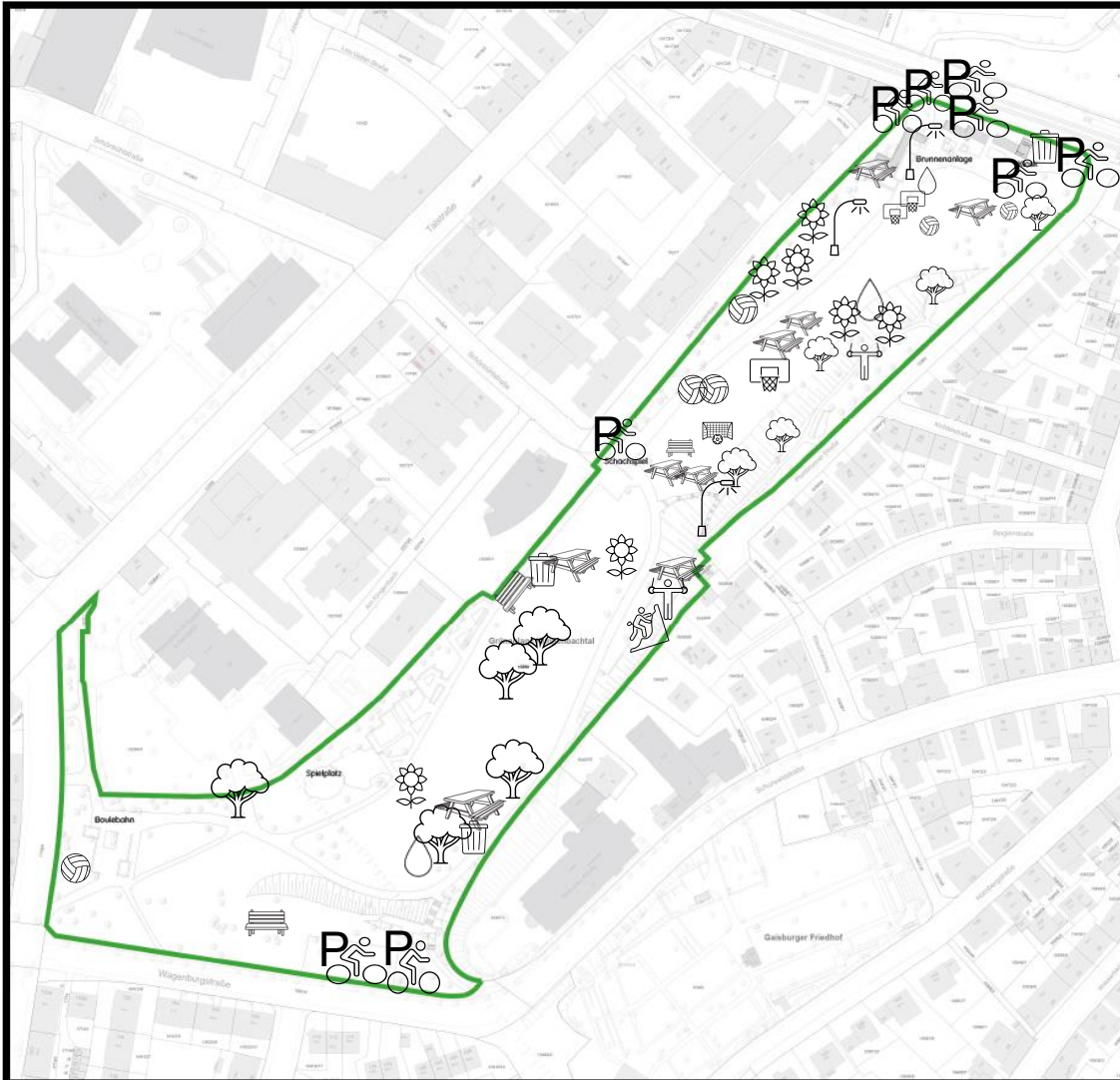
Zentrale Querungspunkte:

Bouleplatz, höhe Spielplatz, Schachbrett und Brunnenanlage

Wichtige Aus- und Eingänge:

Richtung Ostendplatz, an der Boulebahn, am Schachbrett und am Biergarten

Station 3: Wegeverbindungen, Frei- und Grünflächen



Legende



Sitzgruppe



Parkbank



Mülleimer



Bäume



Beleuchtung



Wasser



Fahrradstellplätze



Blumen

Sonstige Anmerkungen:



Sport- und Bewegung: Basketballkorb, Volleyballfeld, Calisthenics, Boulderblock, Fußball

Hundewiese im Hangbereich

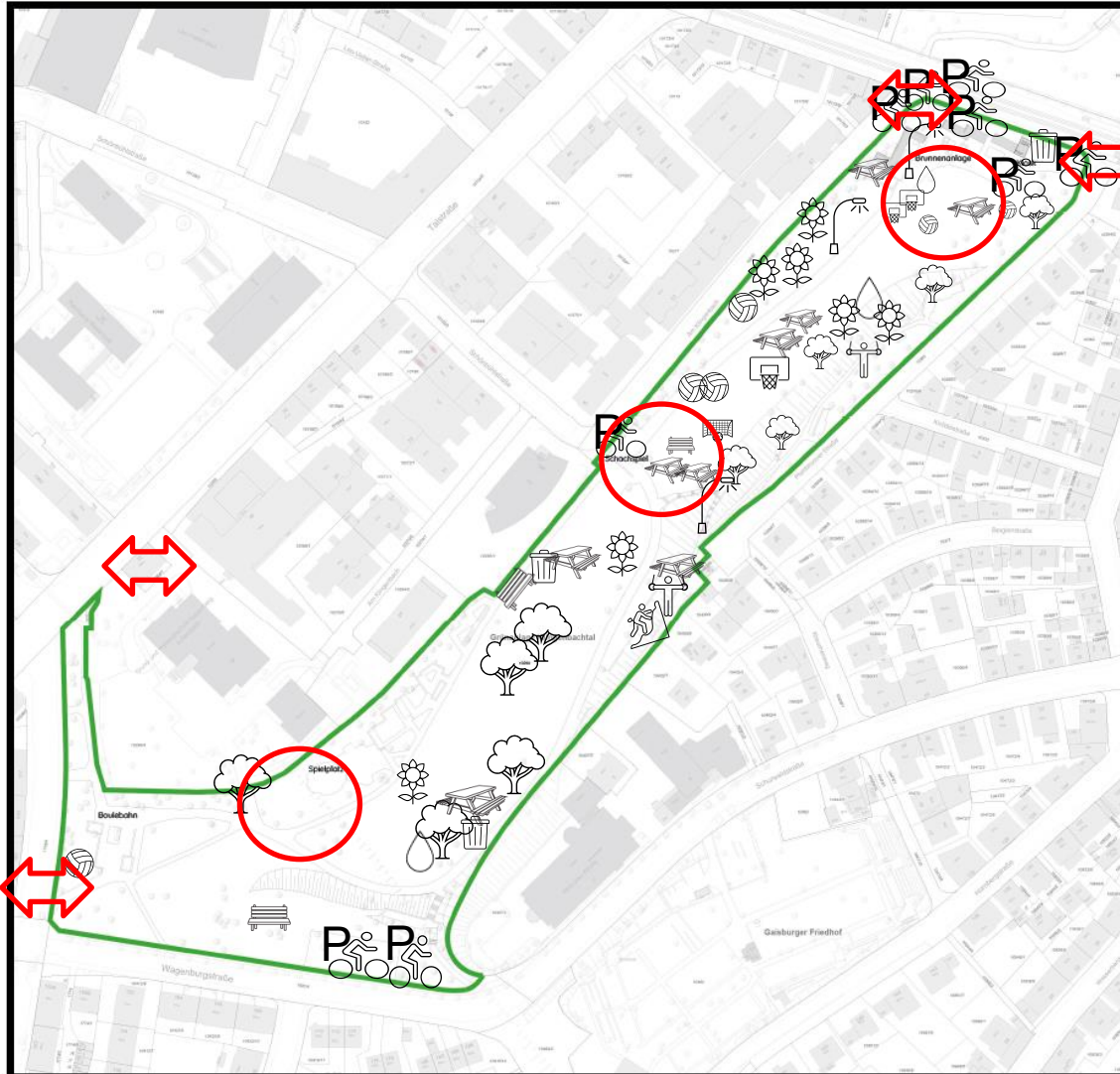
WC beim Spielplatz

Mehr Laternen im gesamten Park

2x flache Stellen zum Füße Baden

Wiesen, Terasse an den Hängen, keine Versiegelung, Urban Gardening, Picknickplätze
Barrierefreie Wege

Station 3: Wegeverbindungen, Frei- und Grünflächen



Verstärkt an Aus- und Eingängen und an Knotenpunkten **Bedarf an Fahrrad-Stellplätzen**.

Parkbänke, Sitz- und Tischgruppen sind in Nähe zu den Wegeverbindungen und im Hangbereich notwendig.

Grünstrukturen und Blühflächen erhalten und ausbauen.

Sport- und Bewegungsangebote sind im gesamten Park und insbesondere im Hangbereich gefragt. Mehrfachnennungen gab es bei Beachvolleyballfeld, Calisthenics und Basketballkörben.

Die **Beleuchtung** und **Mülleimer** im gesamten Park ausbauen.

Station 4: Hanglage

Der „Fragenbaum“ diente dazu, die Besucherinnen und Besucher zur aktiven Auseinandersetzung mit dem öffentlichen Raum anzuregen. Auf ausgelegten Karten konnten sie Fragen zur Umgebung beantworten und diese anschließend an den Streben des Pavillons aufhängen. Die gesammelten Antworten gaben wertvolle Hinweise zur Nutzung, Aufenthaltsqualität und zu möglichen Verbesserungsbedarfen des Ortes.

Was sollte unbedingt erhalten bleiben?
Wie nutzen Sie diesen Ort heute?
Wie würden Sie diesen Ort gerne nutzen?
Welche Idee haben Sie, um den Ort gemütlicher oder lebendiger zu machen?
Was brauchen Sie, um sich hier wohlfühlen?
Was fehlt Ihnen hier?
Welche Sitzgelegenheiten oder Aufenthaltsmöglichkeiten wünschen Sie sich?
Wie kann dieser Ort mehr zum Treffpunkt werden?
Wenn Sie hier eine Sache ändern könnten – was wäre es?

daraus wurden folgende Überkategorien gebildet:
Erhaltenswert, Nutzung des Parks, Störungen, Wünsche

Auf den folgenden Seiten wurden die häufigsten
6 Kategorien aufgelistet.



Bildquelle: die STEG



Bildquelle: die STEG

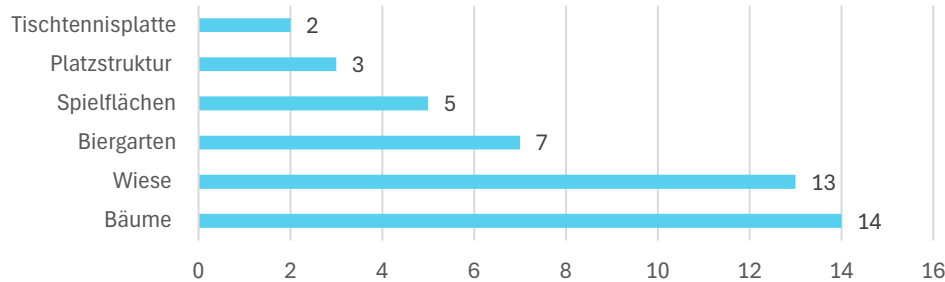


Bildquelle: Stadt Stuttgart,
Alessandro D'Agostino

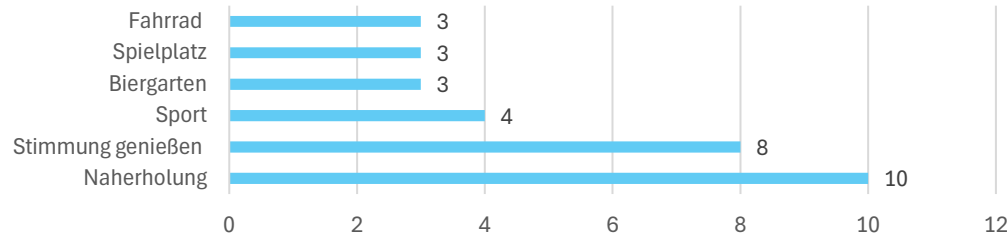


Station 4: Hanglage

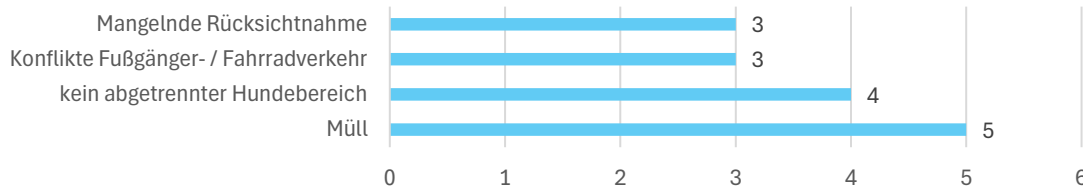
Erhaltenswert



Nutzung des Parks



Störungen



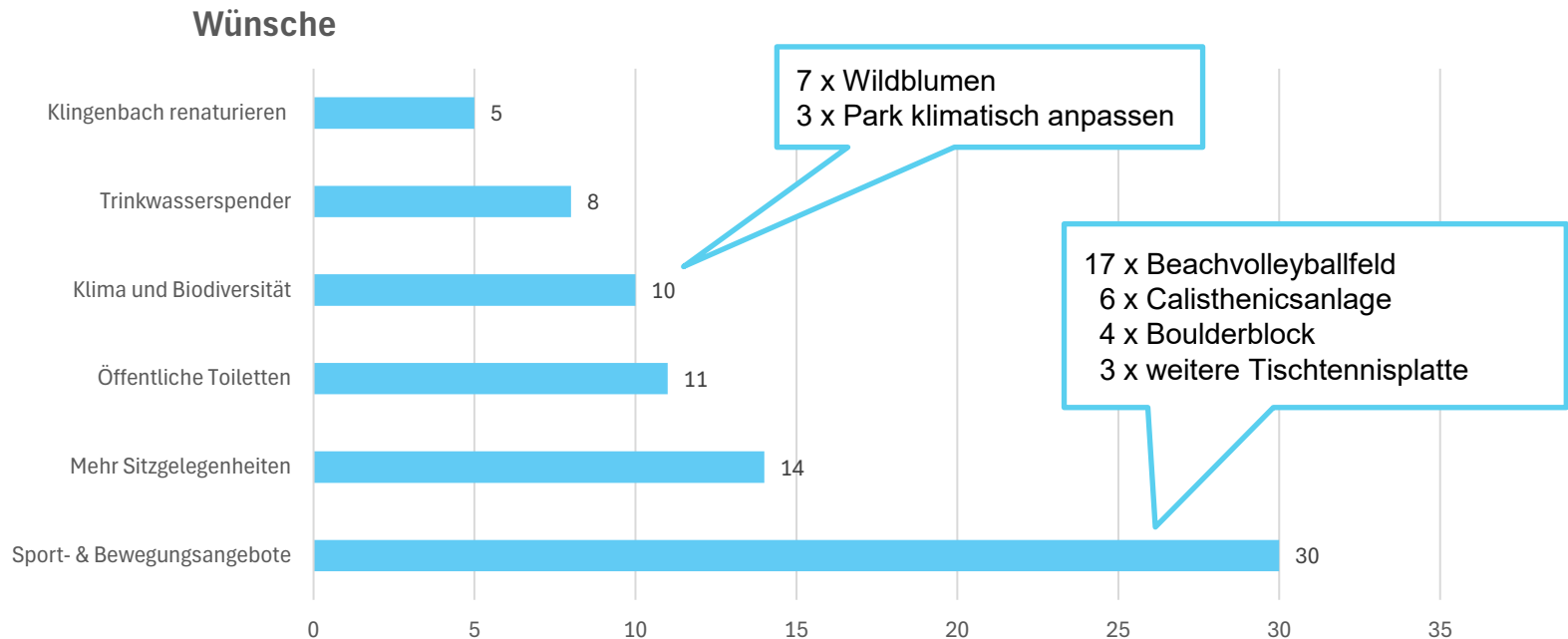
Es wurden **161 Fragekarten** beantwortet.

Die bestehenden Wiesen und Bäume werden sehr geschätzt.

Mehrfach gewünscht wurden mehr Sitzgelegenheiten und Sportangebote, u.a. ein Beachvolleyballfeld.

Einige stört der Müll und dass es keinen abgetrennten Hundebereich gibt.

Station 4: Hanglage



Station 5: Biergarten und Brunnenanlage

Teil 1: Stimmungsbarometer auf der Wiese – Status Quo

Eine zentrale Aussage war als sogenannte „Bahn“ mit definiertem Antwortbereich auf der Wiese platziert. Die Bürgerinnen und Bürger konnten ihre Haltung dazu im Barometerbereich sichtbar machen, indem sie beschriftbare Schilder in die Wiese steckten. Begleitend standen wir für Gespräche zur Verfügung, dokumentierten Rückmeldungen und leiteten anschließend zum zweiten Teil – den „Wunschblumen“ – über. Die Meinungsabstufung reichte dabei von „Ja, ich stimme zu“ bis „Nein, ich stimme nicht zu“.

Aussage:

**Die Aufenthaltsqualität im Bereich
der Brunnenanlage finde ich gut.
Ich halte mich gerne hier auf.**



Bildquelle: die STEG



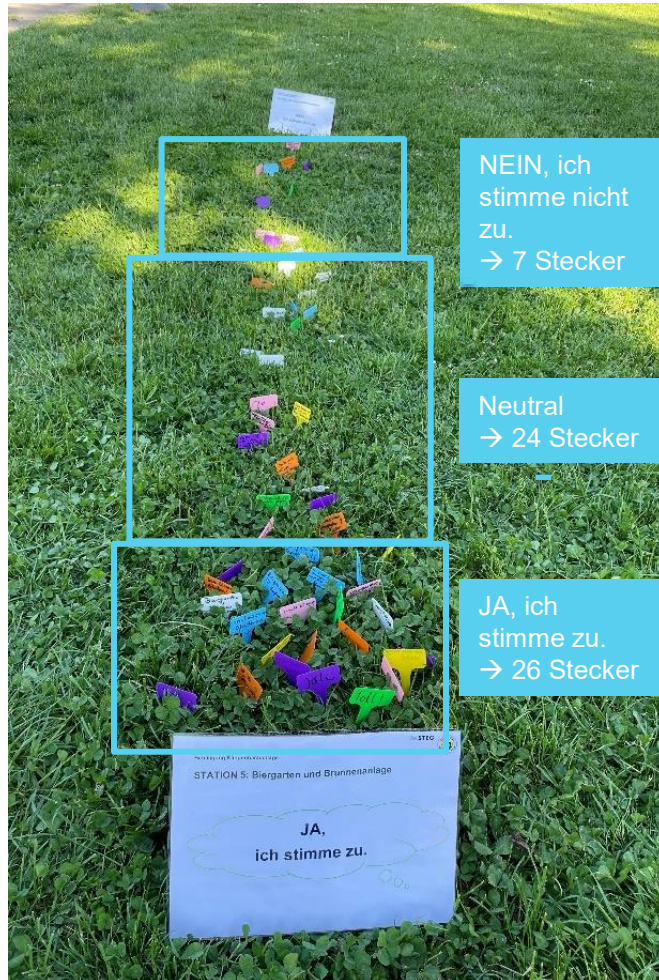
Bildquelle: die STEG



Bildquelle: Stadt Stuttgart, Alessandro D'Agostino

Station 5: Biergarten und Brunnenanlage

Teil 1: Stimmungsbarometer auf der Wiese – Status Quo



NEIN, ich
stimme nicht
zu.
→ 7 Stecker

Neutral
→ 24 Stecker

JA, ich
stimme zu.
→ 26 Stecker

Insgesamt
57 Stecker

„Pergola ist vermüllt und siffig“
„Nicht so gern...Alkoholiker“
„unschön“
„oft sehr dreckig“

„Mehr Spielmöglichkeiten“
„Interaktiver gestalten“
„Mehr Sitzplätze“
„Biergarten super“
„Brunnen wie am Rathaus“
„Trinkwasserspender“

„Wunderbare Erholung“
„Biergarten ist super,
Trinkwasser-Station wäre toll“
„Im Sommer toll, gerne mehr
Bänke“
„Den Charme erhalten“

Station 5: Biergarten und Brunnenanlage

Teil 2: Wasserblumen

Bürgerinnen und Bürger konnten vorbereitete Papierblumen mit ihren Wünschen, Beobachtungen und Anregungen rund um den Biergarten, die Brunnenanlage und die Pergola beschriften. Die Blumen wurden gefaltet ins Wasser gesetzt, wo sie sich langsam entfalteten. Anschließend wurden die Wünsche an einer Wäscheleine präsentiert.

Ziel war es, niedrigschwellig Wünsche und Ideen der Bürgerinnen und Bürger zu sammeln – insbesondere zu den Aufenthaltsqualitäten rund um Biergarten, Brunnenanlage und Pergola. Die kreative Methode mit den Papierblumen lud dazu ein, sich auf spielerische Weise mit dem Ort auseinanderzusetzen und Gedanken sichtbar zu machen.



Bildquelle: die STEG



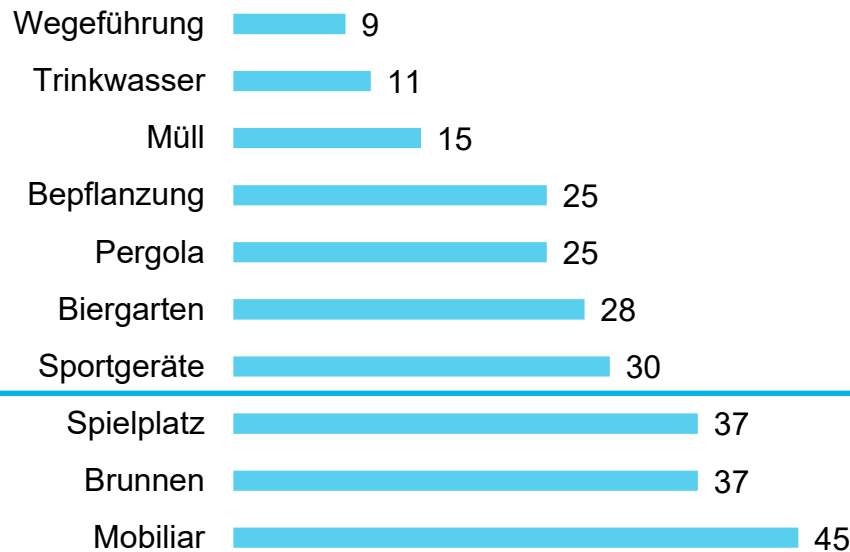
Bildquelle: Christiane Schomburg



Bildquelle: Stadt Stuttgart,
Alessandro D'Agostino


Station 5: Biergarten und Brunnenanlage

TOP 10 Nennungen



Insgesamt wurden **335 Wünsche** geäußert – die zehn häufigsten Themen sind unter den „TOP 10 Nennungen“ hier dargestellt und werden im Folgenden näher betrachtet.

Beschäftigt rund 36% der Menschen



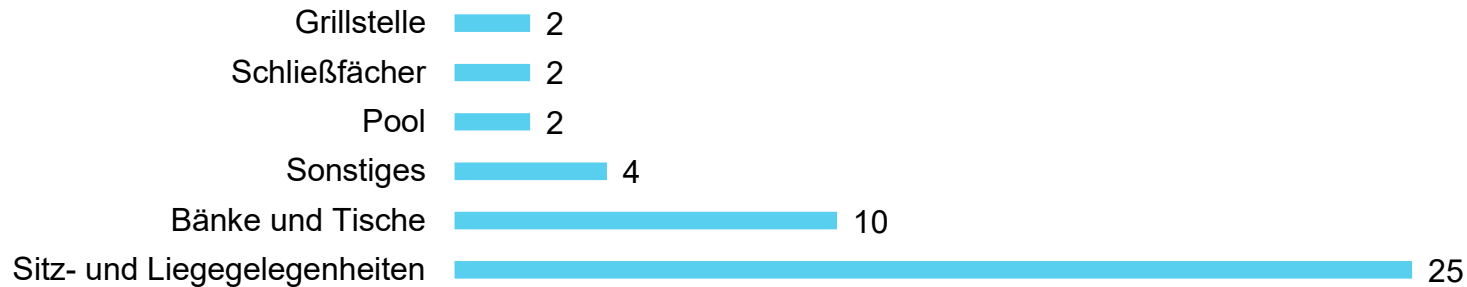
Bildquelle: die STEG



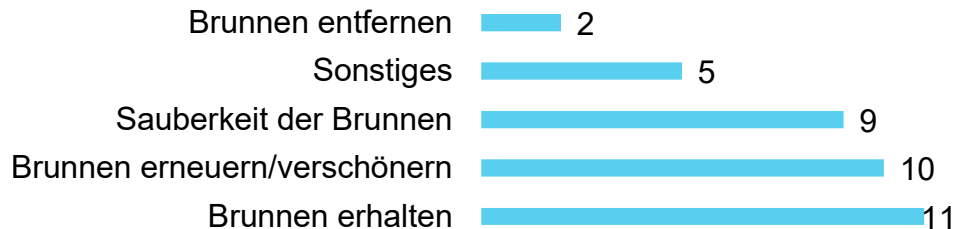
Station 5: Biergarten und Brunnenanlage

Auswertung TOP 10

Möbiliar



Brunnen

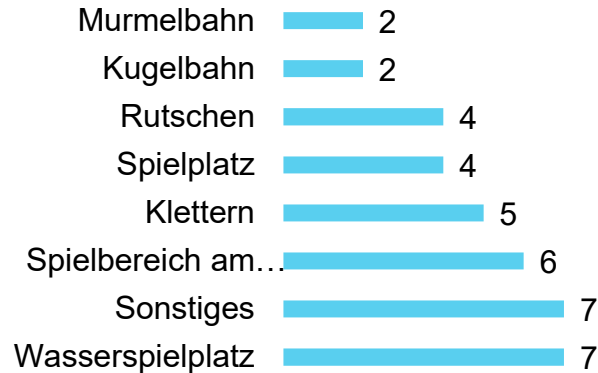




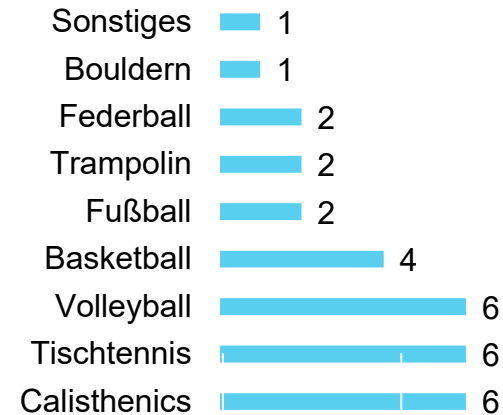
Station 5: Biergarten und Brunnenanlage

Auswertung TOP 10

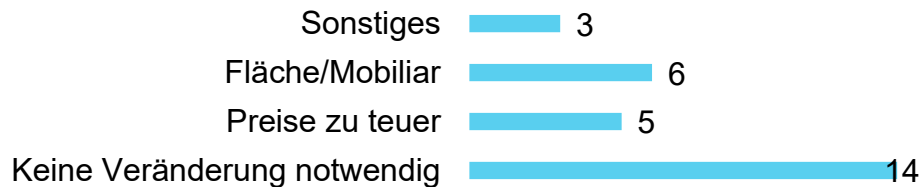
Spielplatz



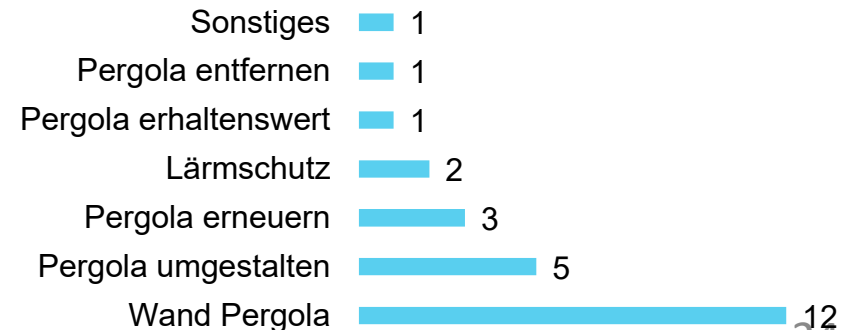
Sportgeräte



Biergarten



Pergola





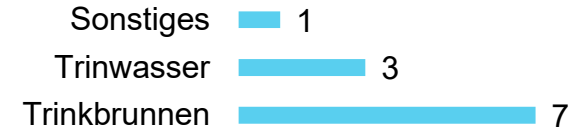
Station 5: Biergarten und Brunnenanlage

Auswertung TOP 10

Bepflanzung



Trinkwasser



Wegeführung



Müll





Zusammenfassung

Die **aktuellen Wegeverbindungen** werden regelmäßig genutzt und sollen größtenteils erhalten bleiben. Besonders die direkte Verbindung vom unteren in den oberen Teil der Anlage gilt als zentrale Hauptachse. Die Fortbewegung erfolgt überwiegend zu Fuß oder mit dem Fahrrad. Dabei sollte jedoch auch die Nutzung durch Kinderwagen, Roller, Rollstuhl und Rollator mitgedacht werden. Insbesondere an den Parkeingängen und Knotenbereichen fehlen Fahrradstellplätze. Eine **barrierefreie Wegeführung** und eine zusammenhängende **Beleuchtung des Wegenetzes** ist aktuell Park nicht überall vorhanden.

Der **Zustand der Frei- und Grünflächen** wird hinsichtlich Attraktivität und Nutzungsmöglichkeiten überwiegend als befriedigend eingeschätzt. Das **Angebot an Aufenthaltsmöglichkeiten** hingegen wird mehrheitlich kritisch bewertet und als unzureichend empfunden.

Die **Freilegung des Klingenbachs** wird von über der Hälfte der Teilnehmenden als wichtig erachtet. Ein zentrales Anliegen ist der Erhalt und Ausbau der **bestehenden Grünflächen, Blühflächen und Bäume**.

An der Station am Hangbereich werden die **vorhandenen Wiesen und Bäume** besonders geschätzt. Gleichzeitig wurden mehrfach **fehlende öffentliche Toiletten, Sitzgelegenheiten** sowie ein **Mangel an Sportangeboten** angesprochen. Kritisch gesehen wurden die **Müllproblematik** und das Fehlen eines **abgetrennten Hundebereichs**.

Für den Bereich rund um Biergarten und Brunnenanlage wurde mehrfach der Wunsch nach einem **Spielplatz mit unterschiedlichen Spiel- und Sportgeräten** geäußert. Der Biergarten selbst soll erhalten bleiben. Die **Pergola sowie die Brunnenanlage** wurden mehrheitlich als positiv bewertet, jedoch mit dem Wunsch nach einer Erneuerung. Auch der Erhalt der Bepflanzung sowie der Wunsch nach **mehr Begrünung** wurden häufig geäußert. Ein **Trinkwasserbrunnen** wurde mehrfach und stationenübergreifend genannt. Zudem wurde festgestellt, dass **Mülleimer fehlen** und der Bereich teilweise vermüllt ist.



Zusammenfassung

Beteiligung Klingenbachanlage

Wo?
Obere Klingenbachanlage, Boulebahn

Was?
Die Klingenbachanlage wird umgestaltet.
Kommen Sie vorbei! An mehreren Stationen gibt's Infos, Mitmach-Aktionen und Platz für Ihre Ideen und Wünsche.
Um 16 Uhr findet ein Parkspaziergang mit dem Bezirksvorsteher S-Ost statt, Treffpunkt ist an der Boulebahn.

**FREITAG
09. MAI 2025
15 - 19 UHR**

Ein Park für alle – mit Ideen von allen.

Bundesministerium für Wohnen, Stadtentwicklung und Bauwesen | Baden-Württemberg Ministerium für Landesentwicklung und Wohnen | STUTTGART | die STEG WEEBER+PARTNER

Insgesamt wurden **94 Stempelkarten** beim Biergarten gegen ein Getränk eingelöst und **rund 150 Besuchende** gezählt. Die Veranstaltung wurde durch einen Zeitungsartikel begleitet und fotografisch dokumentiert.

Damit ist eine wertvolle Grundlage für die weitere Planung geschaffen worden.

Vielen Dank an alle, die teilgenommen haben!

